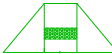



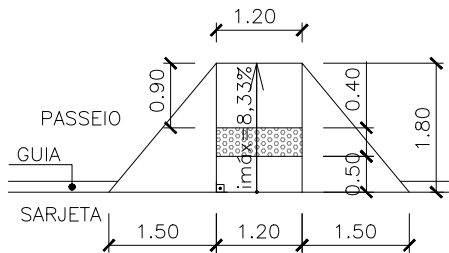
LEGENDA

 RAMPAS EXISTENTES

 RAMPAS A CONSTRUIR

PLANTA BAIXA  
ESC. 1:1000

DETALHE RAMPA PERPENDICULAR À GUIA



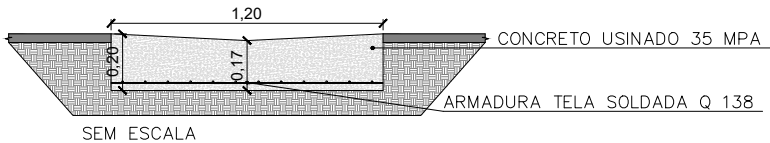
SEM ESCALA

DETALHE TRANSVERSAL



SEM ESCALA

DETALHE SARJETÃO



SEM ESCALA

QUADRO RESUMO DE PAVIMENTAÇÃO		
S E R V I Ç O S	TOTAL	UNID
Extensão de recape	597,70	M
Área de recapeamento asfáltico	5.945,45	M <sup>2</sup>
Assentamento de guias de concreto	—	M
Execução de sarjeta (0,30)	—	M <sup>2</sup>
Construção de sarjetão de concreto L=1.20	29,82	M <sup>3</sup>
Instalação de rampa	05	Un
Levantamento de tampão de poço de visita	07	Un

Declaro para os devidos fins, de que este foi elaborado de acordo com os manuais de Sinalização Vertical de Regulamentação – Volume I, CONTRAN/DENATRAM, publicado por meio da Resolução N° 180, de 26 de Agosto de 2005, e de Sinalização Horizontal – Volume IV, CONTRAN/DENATRAM, publicado por meio da Resolução N 236, de 11 de maio de 2007;

Eng.ANDRESSA JHULIAN LEITZ  
CREA – 5070660898

QUADRO RESUMO DE SINALIZAÇÃO HORIZONTAL E VERTICAL		
DISCRIMINAÇÃO	TOTAL	UNID
Pintura para sinalização viária horizontal, cor branca, faixas p/ travessia de pedestres (Comp.=3,00 Larg.=0,30 Espaçamento=0,60)	134,62	M <sup>2</sup>
Pintura para sinalização viária horizontal, cor amarela, faixas p/ lombadas (Comp.=3,00 Larg.=0,30 espaçamento=0,60).	—	M <sup>2</sup>
Pintura para sinalização viária horizontal, cor branca, legenda transversal ao fluxo de veículos (PARE).	39,06	M <sup>2</sup>
Placa para sinalização vertical de regulamentação, R-1 (Parada obrigatória).	04	unid
Placa para sinalização vertical de regulamentação, R-19 (Velocidade máxima permitida 40 km/h).	—	unid
Placa para sinalização vertical de regulamentação, R-24a (Sentido de circulação da via/pista).	01	unid
Placa para sinalização vertical de advertência, A-18 (Saliência ou lombada).	—	unid
Placa para sinalização vertical, (Nome de rua).	12	unid
Poste de aço galvanizado.	09	unid

PREFEITURA MUNICIPAL DE COSMÓPOLIS  
SECRETARIA MUNICIPAL DE OBRAS E HABITAÇÃO

EXECUÇÃO DE RECAPEAMENTO, SARJETÕES E SINALIZAÇÕES

Escala:  
1:1000

Data:  
AGOSTO 2025

Folha:  
01/02

Objeto:  
INFRAESTRUTURA URBANA

Local:  
RUA ANTONIO CARLOS NOGUEIRA

Assunto:  
RECAPEAMENTO

Desenho:  
MARIA CLARA SANTANA

PREFEITO MUNICIPAL  
ANTONIO CLAUDIO FELISBINO JUNIOR

SECRETÁRIO DE OBRAS E HABITAÇÃO  
GUSTAVO MARCOLIN

AUTOR DO PROJETO  
ENGª ANDRESSA JHULIAN LEITZ  
CREA – 5070660898